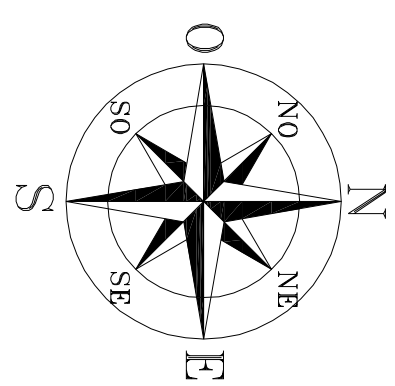


SUCESION  
FRANCISCO  
CARDENAS



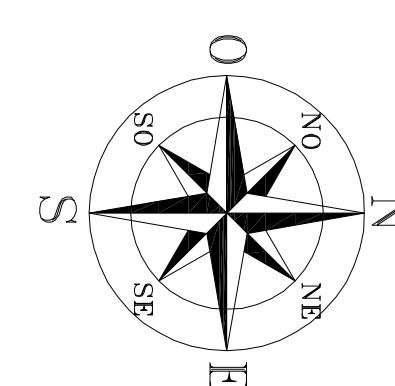
HUGO  
BARRIENTOS  
BARRIA

PREDIO  
N° 3  
SUP. 19,12 Hás.  
(APROX.)



SITUACION ACTUAL  
ESCALA 1 : 2.000

SUCESION  
FRANCISCO  
CARDENAS

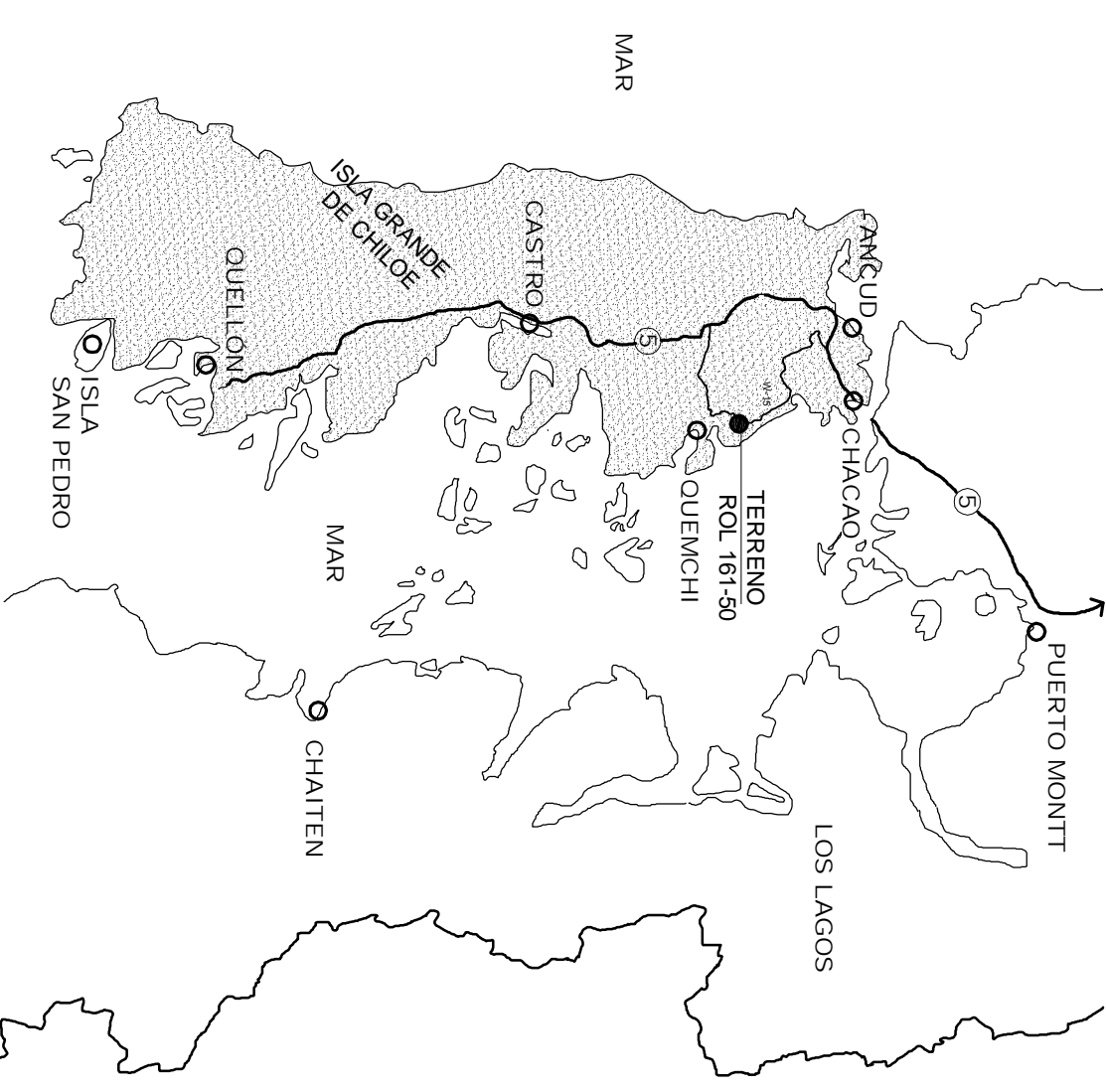


HUGO  
BARRIENTOS  
BARRIA

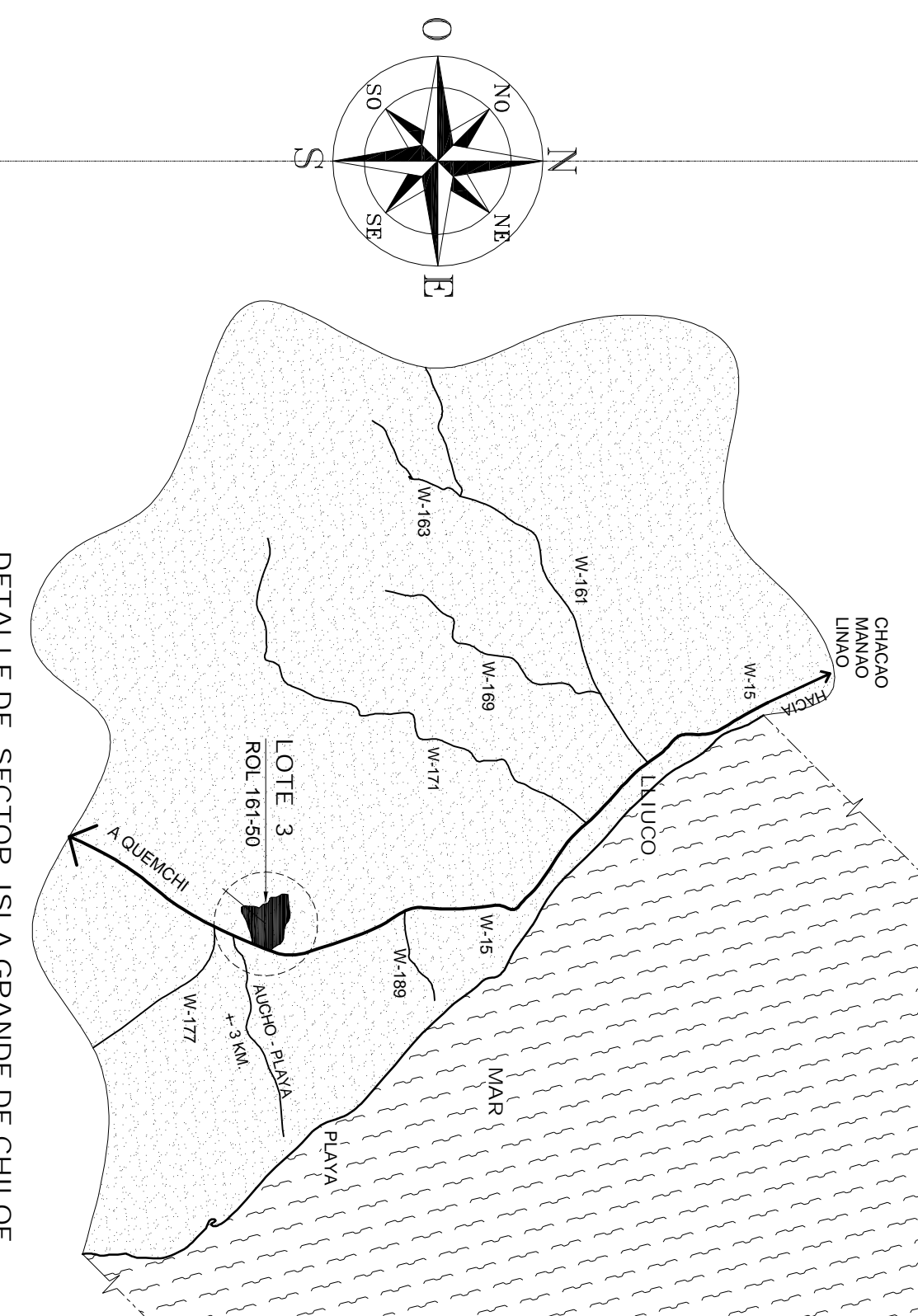


SITUACION PROPUESTA  
ESCALA 1 : 2.000

UBICACION GENERAL



UBICACION DETALLE



CUADRO DE SUPERFICIES SUBDIVISION TERRENO SITUACION ACTUAL		
PREDIO N°	SUPERFICIE	UN.
3	19,12	Hás.

CUADRO DE SUPERFICIES SUBDIVISION TERRENO SITUACION PROPUESTA DE SUBDIVISION DEL LOTE 3		
LOTE N°	SUPERFICIE	UN.
1	0,5077	Hás.
2	0,5121	Hás.
3	0,5081	Hás.
4	0,5004	Hás.
5	0,5131	Hás.
6	0,5092	Hás.
7	0,7883	Hás.
8	0,5031	Hás.
9	0,5031	Hás.
10	0,5000	Hás.
11	0,5000	Hás.
12	0,5000	Hás.
13	0,5000	Hás.
14	0,5164	Hás.
15	0,5072	Hás.
16	0,5072	Hás.
17	0,5072	Hás.
18	0,5072	Hás.
19	0,5072	Hás.
20	0,5111	Hás.
21	0,5112	Hás.
22	0,5072	Hás.
23	0,5072	Hás.
24	0,5072	Hás.
25	0,5009	Hás.
26	0,5005	Hás.
27	0,5002	Hás.
28	0,5023	Hás.
29	0,5000	Hás.
30	0,5002	Hás.
31	0,5002	Hás.
32	0,5042	Hás.
33	0,5012	Hás.
34	0,5005	Hás.
35	0,5048	Hás.

SUPERFICIE TOTAL LOTES 1 a 35	18,0262	Hás.
SUPERFICIE LOTE "CAMINO"	1,0930	Hás.
SUPERFICIE TOTAL TERRENO SUBDIVIDIDO	19,12	Hás.

SUBDIVISION PREDIAL

PROYECTO :	PROYECTO :
PROYECTADO :	ARQUITECTO :
UBICACION :	PATRICIO MATELUNA GONZALEZ
CANTINA :	LAS LUMAS / AILUCHO, CAMINO QUEMCHI - LLIUCO
REGION :	PROVINCIA : CHILE
COMUNIDAD :	REGION : X DE LOS LAGOS
FECHA :	ABRIL 2013
ESC. :	Las Indicadas
CONTEXTO :	SITUACION ACTUAL Y PROPUESTA, UBICACION, SUPERFICIES